



Réunion publique – 25 janvier 2024

**Les aménagements**  
de la Rue de la République

**Travaux 2ème tranche**

**01**

**Redynamiser le centre bourg**

**02**

**Anticiper par la creation de parkings**

**03**

**Aménager la rue de la République**

**04**

**Vous faciliter la vie pendant le chantier**

# 01

## Redynamiser le centre-bourg



# Le centre bourg, coeur de vie pour tous 04

Une priorité politique inscrite dans le programme électoral de 2020, qui vise à redynamiser le centre-bourg en cohérence avec le développement de la commune -> un plan-guide élaboré en concertation avec les Naillousains depuis 2022



# Pour un centre-bourg plus vivant, plus accessible et plus sûr

05



- Sécuriser les déplacements et améliorer la circulation
- Rendre le centre-bourg accessible aux personnes à mobilité réduite et aux cyclistes
- Favoriser l'implantation de commerces et de lieux de vie



# La rue de la République, Tère étape d'un plan concerté et cohérent 06



# 02


## Anticiper par la création de parkings

# Créer des poches de stationnement avant les travaux d'aménagement

08

2023 - 2024 : Création et extension de poches de stationnement

2024 : Traitement de la rue de la République (Trottoirs, chaussée, espaces verts, ...)



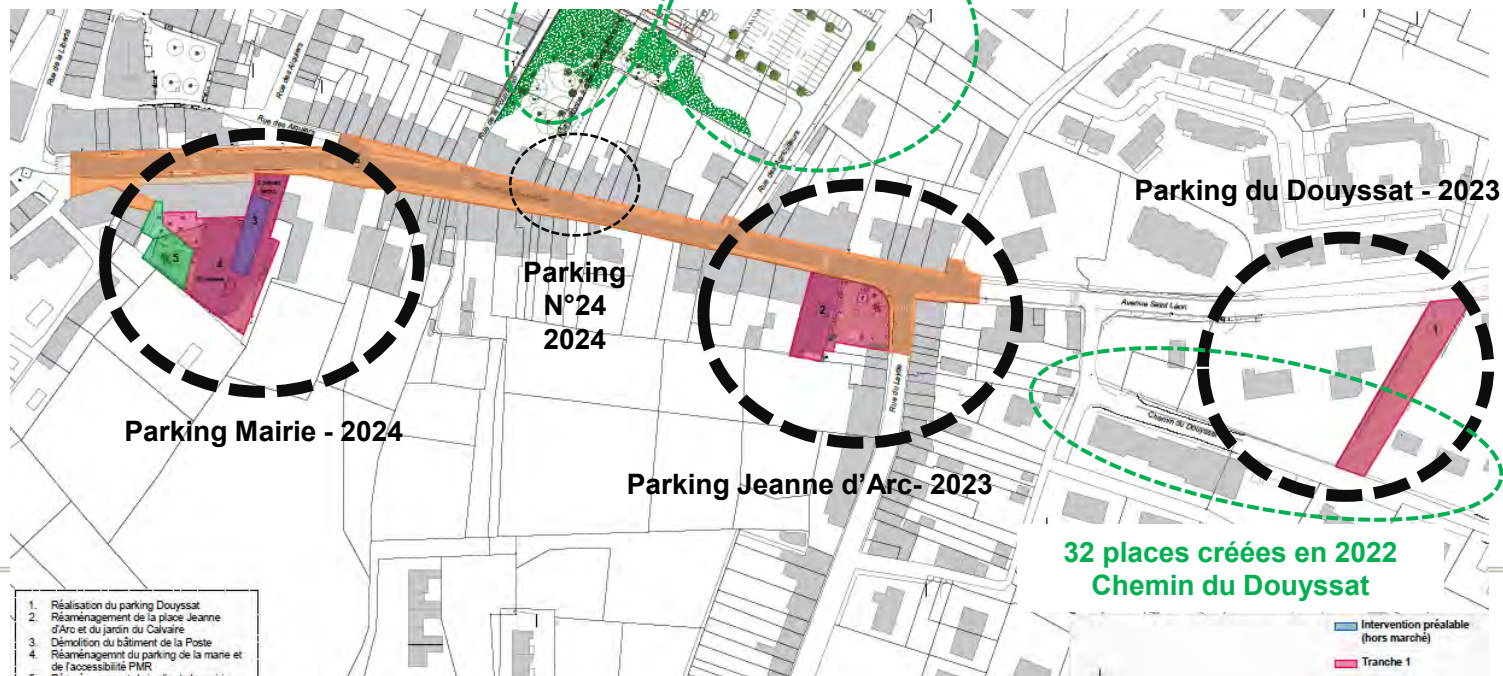


# Le stationnement au plus près des lieux de vie

09

Aménagement du stationnement  
Jules Ferry

62 places aménagées et 50 places  
créées en 2020 - Esplanade



# Le plan des travaux (2023-2024)

10

- 01- Parking du Douyssat
- 02- Place Jeanne d'Arc et jardin du calvaire
- 03- Parking de la mairie
- 04- Démolition de la Poste
- 05- Rue de la République
- 06- Viabilisation îlot de la Fraternité



# Travaux en cours







Plan du futur  
parking  
Jeanne **d'Arc**



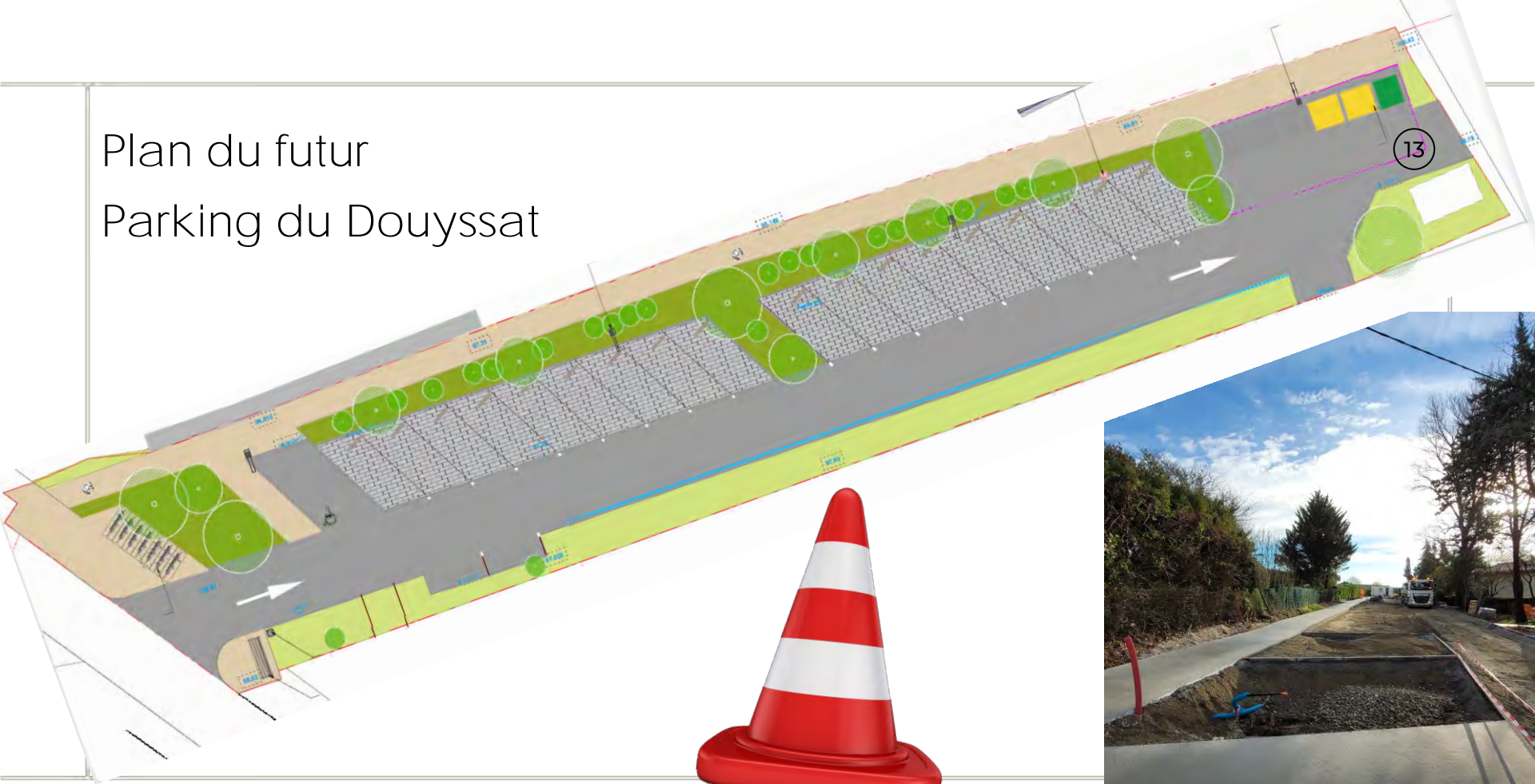


Plan du futur parking  
 Jeanne **d'Arc**





# Plan du futur Parking du Douyssat



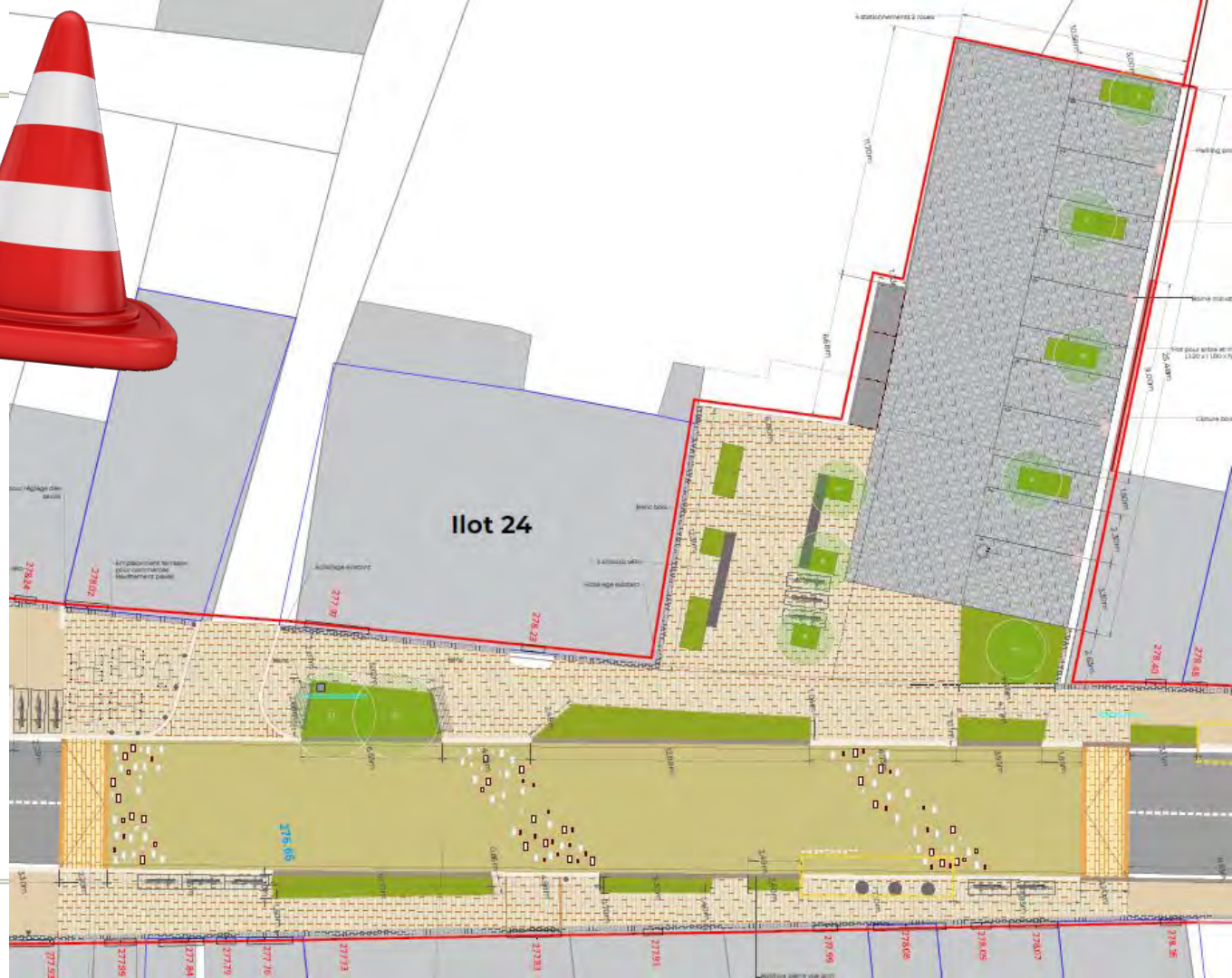




Plan des  
aménagements ⑭  
de la Mairie



# Plan du futur parking de l'îlot 24



# 03

## Aménager la rue de la République



# Les contraintes

17

- Itinéraire grande circulation → 6 m de chaussée
- Périmètre de monument historique
- Mise en accessibilité PMR

# Les aménagements pour les commerces

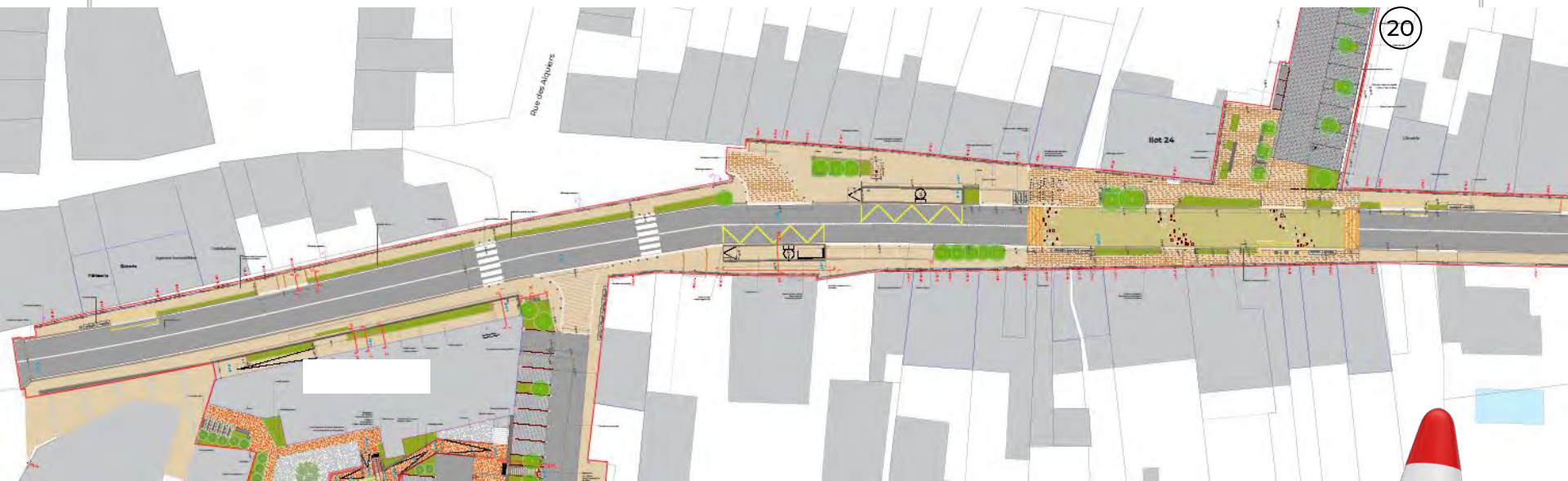
- Amélioration de l'accessibilité des pas de porte
- Mise en place de places de stationnements minutées avec des bornes (en journée)
- Délimitation de places de livraison
- Amélioration de la mobilité vélo avec mise en place d'arceaux à proximité des commerces
- Amélioration de la circulation piétonne

# Les aménagements

19

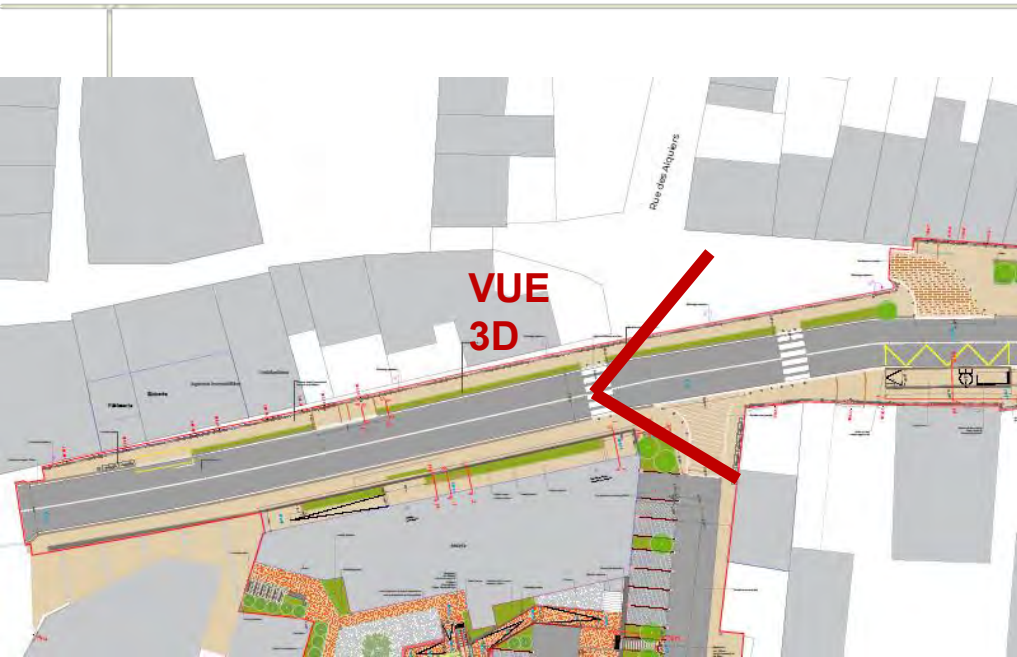
- Mise en accessibilité des trottoirs (largeur 1m50 de part et d'autre)
- Mise en accessibilité des quais de bus
- Création de plateaux traversants avec priorité piétonne
- Rue plus chaleureuse : matériaux, végétation, bancs





Rue de la République  
Du croisement de la Halle au 24





Rue de la République  
Du croisement de la Halle au 24



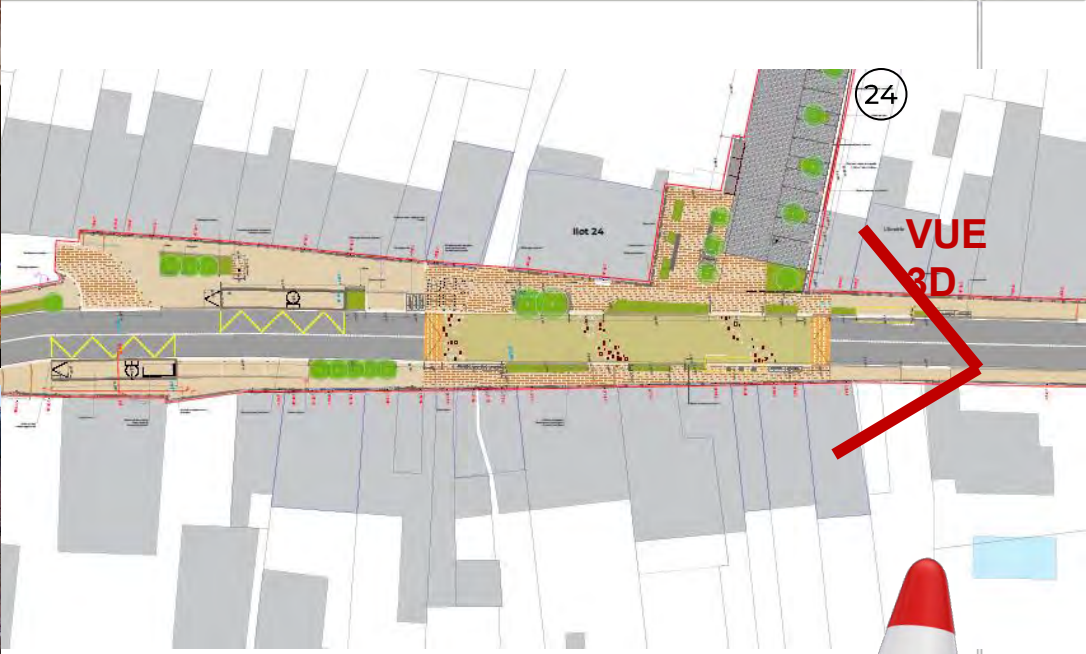




Rue de la République  
Du 24 à **l'avenue** de Saint-Léon









25

AXA

AXA

MR. & P. PELGNEY JARDINERIE

ARTISAN

# 04

**Vous faciliter la vie  
pendant le chantier**



# Un calendrier optimisé

27

- Fin du 1<sup>er</sup> trim. 2024 : livraison des parkings Douyssat et Jeanne d'Arc
- Courant 3<sup>ème</sup> trim. 2024 : livraison du parking de la Mairie
  - acquisition ilot 24 et démolition partielle avant création du parking
- 3<sup>ème</sup> trim. 2024 :
  - travaux de réfection des réseaux souterrains (eaux pluviales et eau potable)
  - interruption nécessaire de la circulation : dates à définir entre le 10 juillet et le 15 août 2024
  - début des travaux d'aménagement de la rue
- 4<sup>ème</sup> trim. 2024 et 1<sup>er</sup> trim.2025 : travaux d'aménagement de la rue
  - interruption de tous les travaux de mi-décembre 2024 à mi-janvier 2025
  - circulation alternée le plus souvent




# Des moyens d'information efficaces

Pour vous informer avant les travaux et en temps réel pendant le chantier :


28

## \* CONTACTER LA MAIRIE :


Pour toute question liée aux travaux et pour contacter les élus en charge du projet.


 : [projets@mairienailoux31.com](mailto:projets@mairienailoux31.com)


Pour toute demande urgente.


 : 05 62 71 96 96 (Accueil Mairie)

## \* S'INFORMER DES TRAVAUX :

 : Application mobile Intramuros - Téléchargement gratuit depuis votre Play store ou Apple Store. Veillez à activer les notifications des alertes majeures et des informations communales.

 : Facebook de la ville de Nailloux - [www.facebook.com/mairienailoux](http://www.facebook.com/mairienailoux)

 : Site internet de la ville de Nailloux - [www.nailloux.org](http://www.nailloux.org)

 : SMS - Les habitants et les commerçants de la rue de la République souhaitant recevoir des alertes sms sont invités à fournir leur numéro **(Formulaire en Mairie et dans votre boîte aux lettres)**.

# Une équipe mobilisée depuis début 2022

29

## Elus référents



Pour travaux

Lison GLEYES, Maire

Pierre MARTY,  
Adjoint à l'urbanisme



Luc DELRIEU,  
Conseiller municipal

Référent commerçants  
pour aides,...

Pierre RIOLLET  
Conseiller municipal



## Bureau d'études



Aurélie CRISTINI  
Julien DESAGRE



## Coordination technique

Responsable commande  
publique : Pierre ICART  
*Directeur Général des Services*

Référente commune :  
Céline AZÉMA  
*Responsable du Service d'Urbanisme*

Médiateur :  
Frédéric LEFEBVRE,  
*Directeur des Services Techniques*



# MERCI !

Vous avez des questions ?  
*projets@mairienaillox31.com*  
05 62 71 96 96  
[nailloux.org](http://nailloux.org)



# MERCI !

Vous avez des questions ?  
[projets@mairienailoux31.com](mailto:projets@mairienailoux31.com)  
05 62 71 96 96  
[nailoux.org](http://nailoux.org)

