

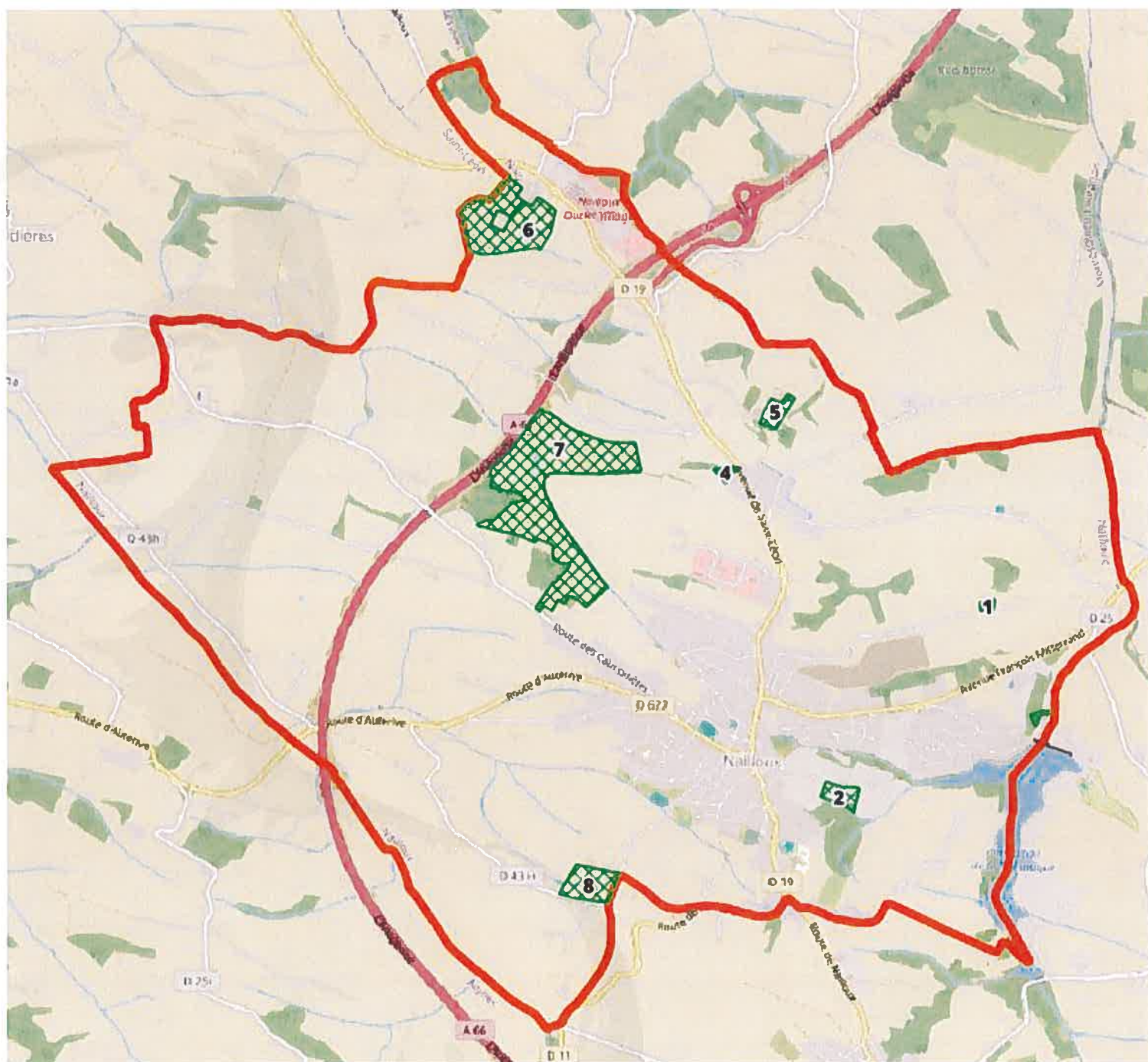
## Photovoltaïque au sol

Envoyé en préfecture le 05/12/2024

Reçu en préfecture le 05/12/2024

Publié le

ID : 031-213103963-20241128-24\_093-DE



La zone d'Accélération des Energies Renouvelables de photovoltaïque au sol proposée correspond à huit secteurs.

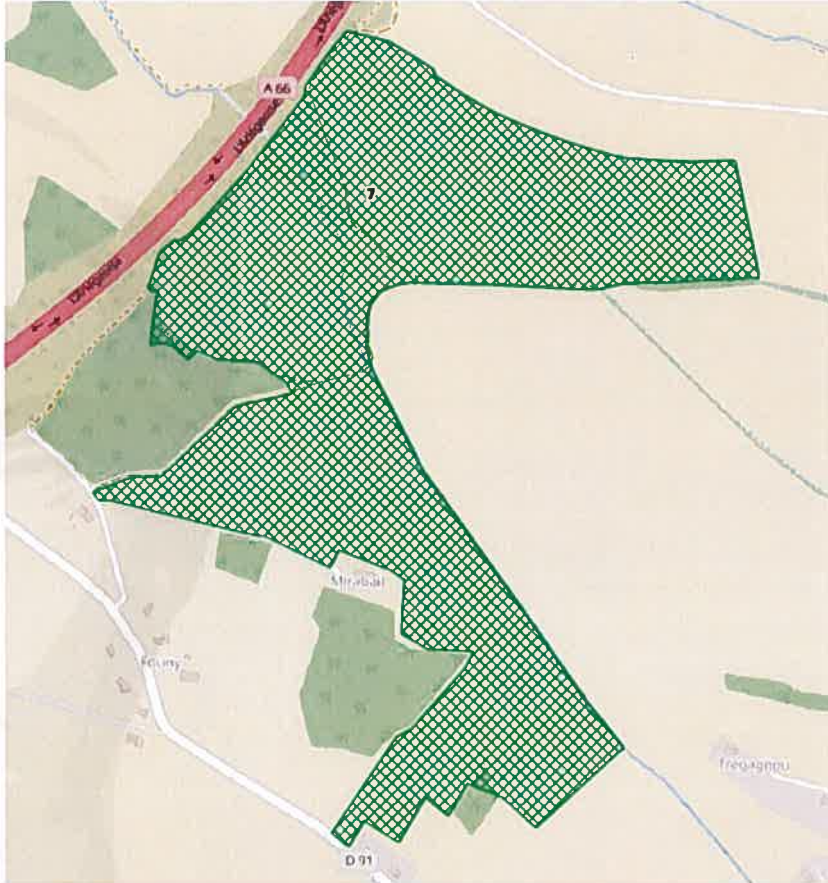
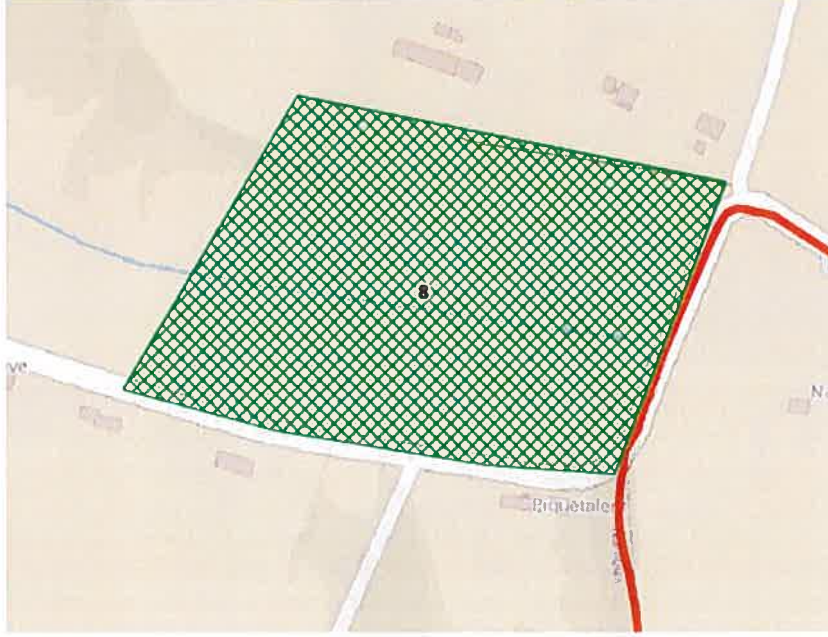
Les secteurs 1 à 4 répertoriés dans la délibération de janvier 2024 ne sont pas précisés.

Mairie de Nailloux

Définition et délimitation des Zones d'Accélération des Energies Renouvelables (ZAENR)

N°	Implantation	Caractéristiques
5	<div data-bbox="758 129 1077 235">           Envoyé en préfecture le 05/12/2024            Reçu en préfecture le 05/12/2024            Publié le            ID : 031-213103963-20241128-24_093-DE         </div> 	<p>Localisation : Enradail</p> <p>Surface : 6 890 m<sup>2</sup></p> <p>Espace utilisable en complément de l'activité agricole.</p>
6		<p>Localisation : Souleilla d'Ensouprou</p> <p>Surface : 158 096 m<sup>2</sup></p> <p>Espace utilisable en complément de l'activité agricole.</p>



N°	Implantation	Caractéristiques
7		<p>Localisation : Bosques de Cabirol / Souleilla du Tambouret / Mirabail</p> <p>Surface : 410 344 m<sup>2</sup></p> <p>Espace utilisable en complément de l'activité agricole.</p>
8		<p>Localisation : Aulieu</p> <p>Surface : 5 3512 m<sup>2</sup></p>